COMUNE DI BUDRIO

Città metropolitana di Bologna

CITTÀ METROPOLITANA DI BOLOGNA

po valley OPERATIONS

CONCESSIONE DI COLTIVAZIONE IDROCARBURI "SELVA MALVEZZI"

Progetto di messa in produzione del pozzo Podere Maiar 1 dir
Mezzolara - Comune di Budrio (BO)

VARIANTE AL R.U.E.

Tav. 1

Marzo 2022

UBICAZIONE AREA PROGETTO

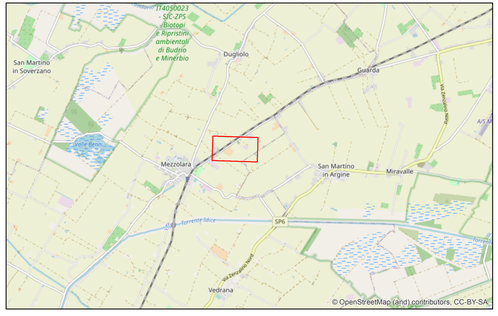

0 2,5 5 10 km

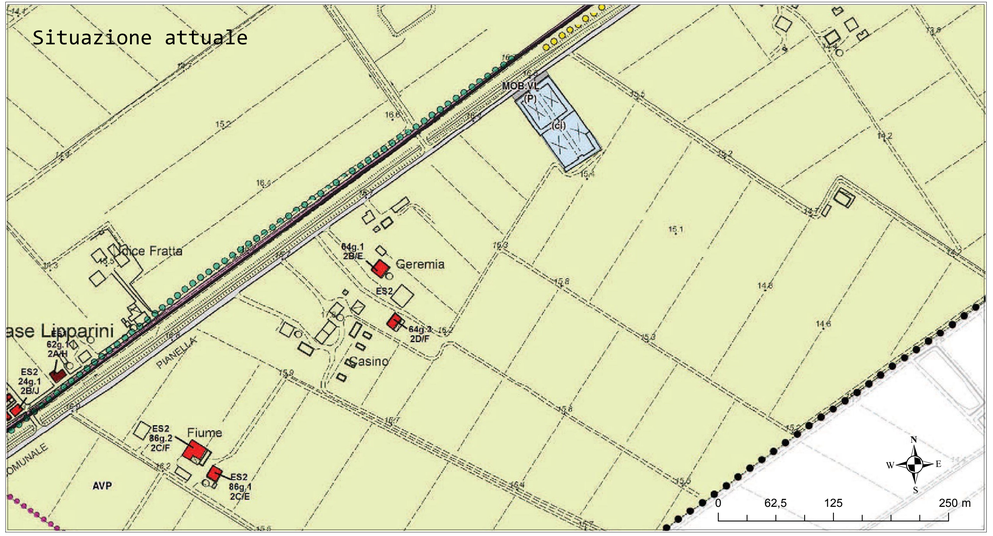

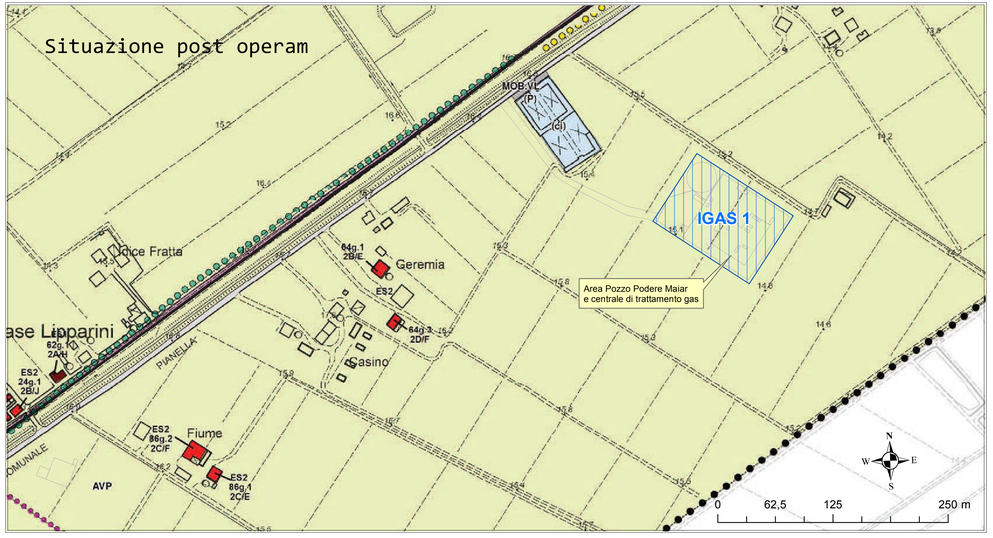

LEGENDA

Confine Comunale

MACRO CLASSIFICAZIONE DEL TERRITORIO COMUNALE (art. 4.1 - Norme PSC)

Territorio Urbanizzato (MACRO CLASSIFICAZIONE DEL TERRITORIO COMUNALE, art. 4.1 - Norme PSC)

SISTEMA INSEDIATIVO STORICO (Capo 4.1 - RUE)

ACS - centri storici

IS

IUC-ES

ES1 - Edifici e complessi di interesse storico-architettonico nel territorio rurale e urbanizzato (art. 4.1.1)

ES2 - Edifici e complessi di pregio storico-culturale e testimoniale nel territorio rurale e urbanizzato (art. 4.1.1)

Sistema della classificazione degli edifici storici (art. 4.1.3)

47i.1 Numero della scheda di censimento

2A/E Classificazione/Tipologia originaria dell'edificio

Tipologie degli edifici

A	Palazzi e Ville
B	Edifici residenziali non rurali
C	Edifici per servizi
D	Edifici religiosi
E	Case coloniche
F	Stalle, fienili ed accessori agricoli
G	Edifici produttivi
H	Case padronali
I	Caselle
J	Edifici residenziali per braccianti
K	Altri manufatti (pozzi, pilastrini, edicole, forni, pollai, ecc.)
*	Edifici per i quali l'intervento è subordinato alla presentazione di uno studio tipologico-architettonico per la conferma della classificazione tipologica (art. 4.1.3 c. 24)

Aree idonee per l'insedimento di strutture commerciali (artt.i 4.1.4; 4.2.1; 4.4.2)

MP - Medio piccole alimentari e non

MG - Medio grandi alimentari e non

G - Grandi alimentari e non

Specifiche:
A - Alimentare
NA - Non Alimentare
< n. - Superficie in mq di vendita max

ATP – Aree specificamente attrezzate per attività fruitive, ricreative, sportive e turistiche compatibili (art. 4.6.10)

AT.P

TERRITORIO RURALE (Capi 4.6 e 4.7 RUE)

AVN (art. 4.6.2)

AVN.A Alvei

ARP (art. 4.6.3)

AVP (art. 4.6.4)

AVF.a (art.4.6.4 c.8)

AVF.a (art. 4.6.4 c.8)

AAP (art. 4.6.5)

Azienda Agricola Benni (art.4.7.15)

IP (art. 4.6.9)

IP.nc

IP.i

Area (art. 3.1.9)

IGAS

SISTEMA DELLE INFRASTRUTTURE PER LA MOBILITA' (Capo 3.5 RUE - artt. 3.5.1-3.5.2)

MOB.FI - Ferrovia

MOB.FS - Stazione SFM

MOB.VA - Corridoio Passante nord (art. 3.5.9)

MOB. ... - Rete delle viabilità (rif. Tavola 1 PSC)

Esistente

Di progetto

Accessi privati

MOB.d - Distributori di carburanti (art. 3.5.5)

MOB.CP - Principali piste ciclabili

Esistenti (art. 3.5.7)

Di progetto (art. 3.5.7)

SISTEMA INSEDIATIVO (Capo 4.2 RUE)

AUC - Ambiti urbani consolidati (artt. 4.2.1-4.2.3)

AUC 1- Ambiti urbani del Capoluogo consolidati saturi

AUC 2 - Ambiti urbani consolidati del Capoluogo

AUC 3 - Ambiti urbani consolidati frutto di piani attuativi unitari recenti, di norma adeguatamente dotati di spazi pubblici

AUC 4 a,b - Ambiti urbani consolidati delle frange urbane

AUC 5 a,b - Ambiti urbani consolidati dei nuclei minori

IUC - Interventi Unitari Convenzionati (art. 4.2.4)

AR - Ambiti da riqualificare (Capo 4.3 RUE - art. 4.3.1)

AR.A - Ambiti da riqualificare per rifunzionalizzazione/recupero urbano

AR.B - Ambiti da riqualificare per sostituzione e trasformazione urbanistica

AR.C - Ambiti di riqualificazione ambientale

AR.D - Ambiti da riqualificare con PUA approvato, in corso di attuazione

ANS - Ambiti per nuovi insediamenti (Capo 4.5. RUE - art.4.5.1)

ANS.A - Ambiti di nuovo insediamento costituiti da PUA approvati, in corso di attuazione

ANS.C - Ambiti di nuovo insediamento definiti dal PSC secondo i criteri della perequazione

APS - Ambiti specializzati per attività produttive di rilievo sovracomunale (Capo 4.4. RUE - artt. 4.4.1-4.4.3)

APS.E - Ambiti produttivi sovracomunali esistenti, consolidati

APS.N1 - Ambiti produttivi sovracomunali di nuovo insediamento con PUA approvati, in corso di attuazione

APS.N2 - Ambiti produttivi sovracomunali di nuovo insediamento (Capo 4.5 art.4.5.2)

APC - Ambiti specializzati per attività produttive di rilievo comunale (Capo 4.4 RUE - artt. 4.4.1 - 4.4.3)

APC.E - Ambiti produttivi comunali esistenti, consolidati

APC.E* - Ambiti produttivi comunali esistenti, consolidati (art.4.4.3 comma 7)

APC.N1 - Ambiti produttivi comunali di integrazione con PUA approvati, in corso di attuazione

IUC - Interventi Unitari Convenzionati (art. 4.4.3 c.9)

DOTAZIONI TERRITORIALI (Titolo III Norme)

ATTREZZATURE E SPAZI COLLETTIVI (art. 3.1.2)
I (COA - Istruzione) rilievo sovracomunale
i (COA - Istruzione) rilievo comunale

A (COB - Assistenza, servizi sociali e igienico sanitari) rilievo sovracomunale
a (COB - Assistenza, servizi sociali e igienico sanitari) rilievo comunale

pa (COC - Pubblica Amministrazione, sicurezza pubblica e protezione civile) rilievo comunale

c (COD - Attività culturali, sociali e politiche) rilievo comunale

r (COE_A - Luoghi di culto) rilievo comunale

ci (COE_B - Cimiteri) rilievo comunale

S (COG_S - Attrezzature ed impianti sportivi pubblici) rilievo comunale
s (COG_S - Attrezzature ed impianti sportivi pubblici) rilievo locale

pi (COG_A – Piazze, spazi pubblici pedonali e spazi aperti per usi pubblici) rilievo comunale

V (COF_A - Verde pubblico attrezzato) rilievo comunale
v (COF_A - Verde pubblico attrezzato) rilievo locale

P (COH_A - Parcheggi) rilievo comunale
p (COH_C – Parcheggi a diretto servizio insediamenti) rilievo locale

ECO - DOTAZIONI ECOLOGICHE E AMBIENTALI (art. 3.2.1)
ECC Fasce di ambientazione delle infrastrutture
ECD Sistemi di raccolta e accumulo delle acque piovane

URB - INFRASTRUTTURE PER L'URBANIZZAZIONE DEGLI INSEDIAMENTI (art. 3.1.1)
URB Impianti di depurazione o di trattamento acque meteoriche
URC Impianti per la raccolta e lo smaltimento dei rifiuti solidi
URD Impianti di distribuzione dell'energia elettrica, gas o altre forme di energia